



Turorientering.no

NYHET 2021 – Ny APP!

Skann tur-o-postene med egen APP

Hvordan laste ned APPEN?

Last ned appen **Turorientering** fra **App Store** eller **Google Play**. Appen er gratis å nedlaste.



Har du en brukerprofil på turorientering.no fra før, logger du inn din e-post og passord.

Husker du ikke passordet, klikk «glemt passord». **NB sjekk søppelposten!** Mailen fra post@turorientering.no havner

ofte der da den er automatisk generert.

Er du helt ny, må du klikke på **NY BRUKER**.

Vi anbefaler å benytte din private e-postadresse.

Hvordan registrere poster med APP?

Med appens skann-funksjon på mobilen kan du registrere alle poster som har en QR kode direkte når du er på tur.

I menylinjen under «**Registrer**» finner du skann-funksjonen øverst i høyre hjørne. Husk å gi appen tilgang til kamera.

Finnes det ingen QR kode på posten du finner, kan du manuelt registrere post- og bokstavkode i appen. Du kan veksle mellom skanning og manuell registrering ved å trykke på symbolet øverst i høyre hjørnet.


Selvsagt kan du også tradisjonelt ta et bilde eller notere postkoden og registrere postene når du er tilbake fra turen på vår webside www.turorientering.no





Du kan også laste ned gratis kart, kalt Grønn Tur. Etter kjøp ligger kartene under menyvalg «**Mine kart**». Kjøpte kart blir i tillegg sendt til din e-post, slik at du kan laste dem ned derfra.


HOVEDMENY – SYMBOLER

 **Info** – kort intro om turorientering.no

 **Mine kart** – dine nedlastet kart

 **Søkefunksjon** – søk på arrangør, område eller fylke hvor du har lyst å gå en tur.


 **Registrer** – skann postens QR kode eller skriv post- og bokstavkode manuelt. Riktig kart må være i bruk ved registrering. Veksle mellom skann og manuell ved å trykke symbolet øverst til høyre.


 **Mer** – mer informasjon, blant annet *rankingliste* for hele Norge. Du kan også finne din egen ranking ved å hente frem din arrangør.


Bruk symboler «øverst i høyre hjørne»


I flere skjermbilder finner du enda et valg i øvre høyre hjørne. Klikk deg litt rundt for å bli kjent med dette..

Symbolene veksler sider. Du kommer tilbake eller ut ved å klikke på menyvalgene.

 QR skann - Registrer posten med appens kamera

 Symbolvalg for å komme tilbake til siden med manuell registrering

 Rankingliste pr arrangør og regionalt, se også egen personlig ranking hos arrangør

 Klikk deg igjennom sider. Mer informasjon om ranking, fargenivåer på turene.

Område uten mobildekning

Hvis mobilen er utenfor dekningsområder blir ikke posten registrert. Noter da koden eller ta et bilde av posten. Du kan legge inn koden manuelt når mobilen igjen har dekning. Eventuelt registrer de aktuelle postene hjemme i etterkant.

GPS funksjon «blå prikk» kommer i 2022. Inntil da må kartene lastes ned som PDF-fil – benytt zoom inn og ut i de fleste kartene.

God tur!