

Om VDG-arbeid i AOOK



Ivar Maalen, kretsleder AOOK



AKERSHUS OG OSLO ORIENTERINGSKRETTS



VDG-avtalen

(Avtale om retningslinjer for o-idrettens forhold til naturmiljø og rettighetshavere, 1989)

	Direktoratet for naturforvaltning		Norges Skogeierforbund
	Landbruks- og matdepartementet, avd. skog- og ressurspolitikk		Norsk Almenningsforbund
	Norges Bondelag		Norsk Bonde- og Småbrukarlag
	Norges Jeger- og Fiskerforbund		Norskog
	Norges Naturvernforbund		Statskog SF

1.1 Formål

Disse retningslinjers formål er å angi **hvordan kontakt og samarbeid skal foregå** mellom undertegnede organisasjoner og deres underliggende ledd slik at o-idretten kan drives og utvikles ut fra hensyn til naturmiljø, rettighetshavere og utøvere.



Målsetninger VDG

- Orienteringssporten har et **omdømme** som en **ansvarlig aktør som har god dialog med alle rettighetshavere**
- **Alle** arrangører av orienteringsløp har kunnskap om sårbare områder
- Vurdering om sårbarheter er **kunnskapsbasert**:
 - Kunnskap om sårbare arter (rødliste)
 - Kunnskap om orienteringsportens påvirkning
- Det er en felles målsetting at all kunnskap skal være tilgjengelig så tidlig at o-arrangørementer kan gjennomføres best mulig uten unødig tidsbruk

(Slik er situasjonen dessverre ikke i dag..)



Konkrete punkter i Arrangørveileder

Punkt 3.1.2 Løpsleder, Underpunkt «Lenge før løpet»

- Velge kartområde og samlingsplass
- Avtale samlingsplass og parkering med grunneiere
- Gjennomgå aktuell litteratur, lover og regler
 - VDG-avtale,
 - Konkurranseregler osv.
- For større løp (=kretsens løp) kommer i tillegg:
 - Påse at arbeidet med kartet er i gang
 - Påse at VDG-arbeidet er i gang (Oppfølgings skjema)





Anmelding av kartarbeid

Jfr. Regler for kartarbeid og VDG-avtalen

Anmelding av kart side 2 (i AOOK)

Mal for planlegging og oppfølging av kontakt med rettighetshavere for kartområde

Denne malen kan benyttes for planlegging ved å fylle inn når aktivitet er planlagt, og som dokumentasjon på faktisk status ved å fylle inn når aktiviteten er utført og status. Malen kan benyttes av styret i klubben for å holde oversikt over faktisk VDG status.

Ved **anmelding av kart** bes det om at malen minimum er utfylt med planlagte datoer.

Ved **kontroll av kart** bes det om at malen er fylt ut med faktisk status. Ved bruk av autorisert kartprodusent sendes ferdig kart til anleggsrådet, og utfylt mal følger med kartet.

Som faktisk status regnes først og fremst informasjon som kan dokumenteres elektronisk, eller skriftlig tilbakemelding fra rettighetshaver. Et møte kan dokumenteres ved at innkalling er sendt elektronisk, og det er skrevet referat som er sendt elektronisk. Et referat behøver kun å være liste av deltakere og «Ingen vesentlige merknader mottatt».

Feltet «Forespørsel til høyere nivå» benyttes ved manglende respons eller konflikt. AOOK anleggsråd ber da om å bli informert.

Dersom en type rettighetshaver ikke er representert i området påføres «Ikke representert». Dersom rettighetshaveren er representert, men ikke er organisert i lokalt lag, tas saken opp på høyere nivå.

Eksempelvis hvis det ikke er Naturvernforening i kommunen, tas saken opp med NOA

(Naturvernforbundet i Oslo og Akershus (noa@noa.no)).

Rettighetshaver (ref VDG avtalen)	Informasjon sendt dato	Tilbakemelding	Status på eventuelle konflikter	Forespørsel til høyere nivå	Vedlagt dokumentasjon
Forvaltning (kommunens miljøvern konsulent osv.)					
Bondelag					
Bonde- og småbrukerlag					
Jeger og Fisk					
Naturvernforbund					
Skogeierlag/ Grunneierlag					
Almanning					



Løypeleggers oppgaver (fra Arrangørveileder)

«Lenge før løpet»

- Gjennomgå aktuell litteratur, lover og regler
 - VDG-avtale,
- Legge løyper
 - Planlegge VDG hensyn
 - Soner
 - Gjennomgående løpsretning
 - Lommer, spesielle hensyn
 - Grader av tiltak



Løypeleggers oppgaver (2)

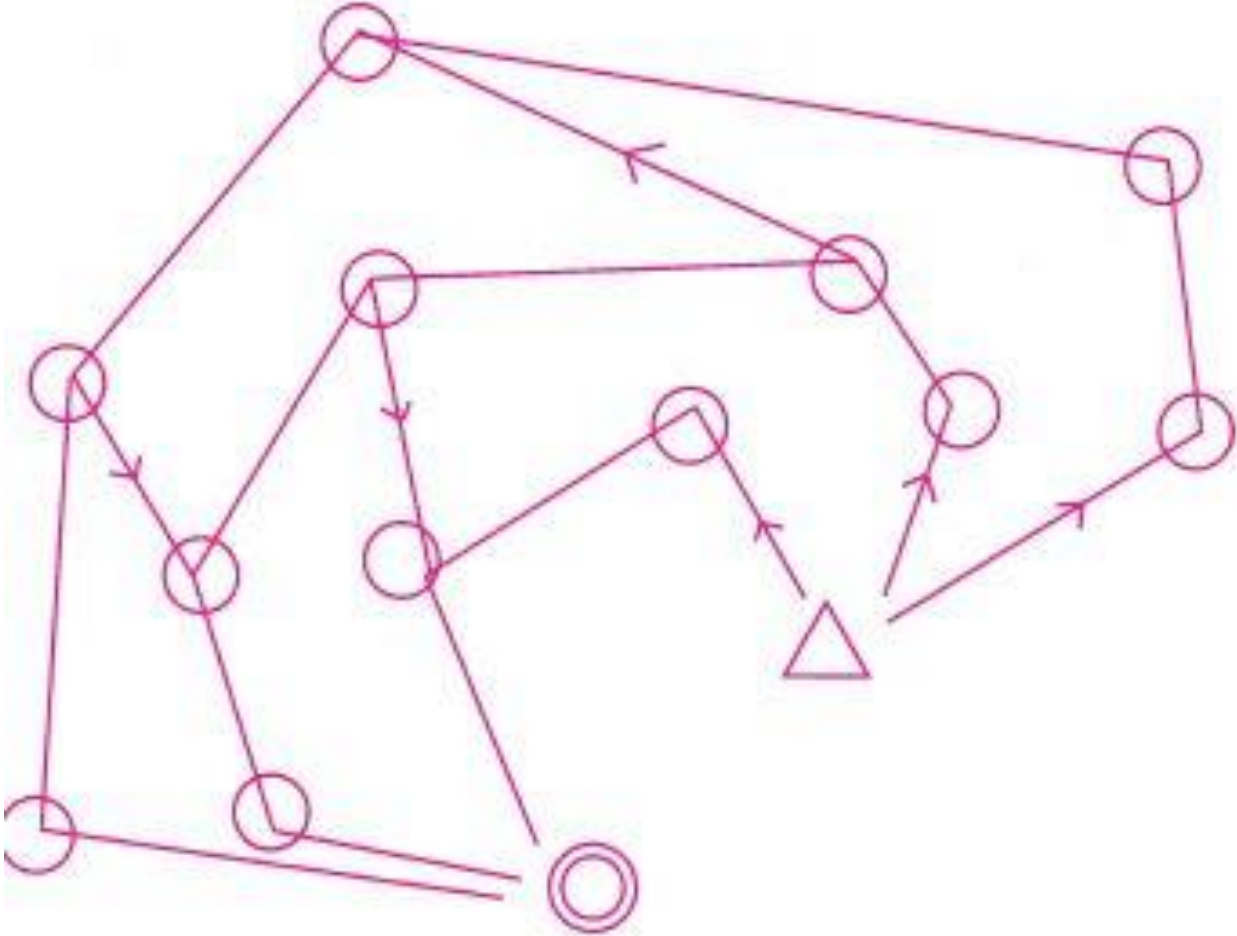
Grader av tiltak



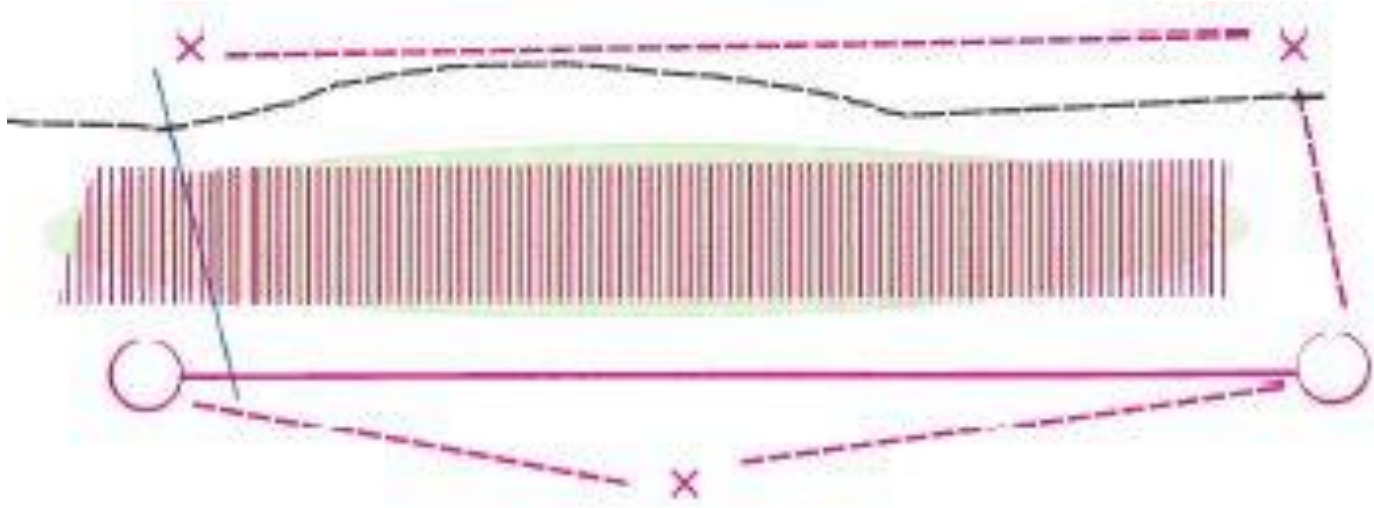
- Naturlig veivalg
- Sperring markert bare på kart
- Sperring markert i terreng



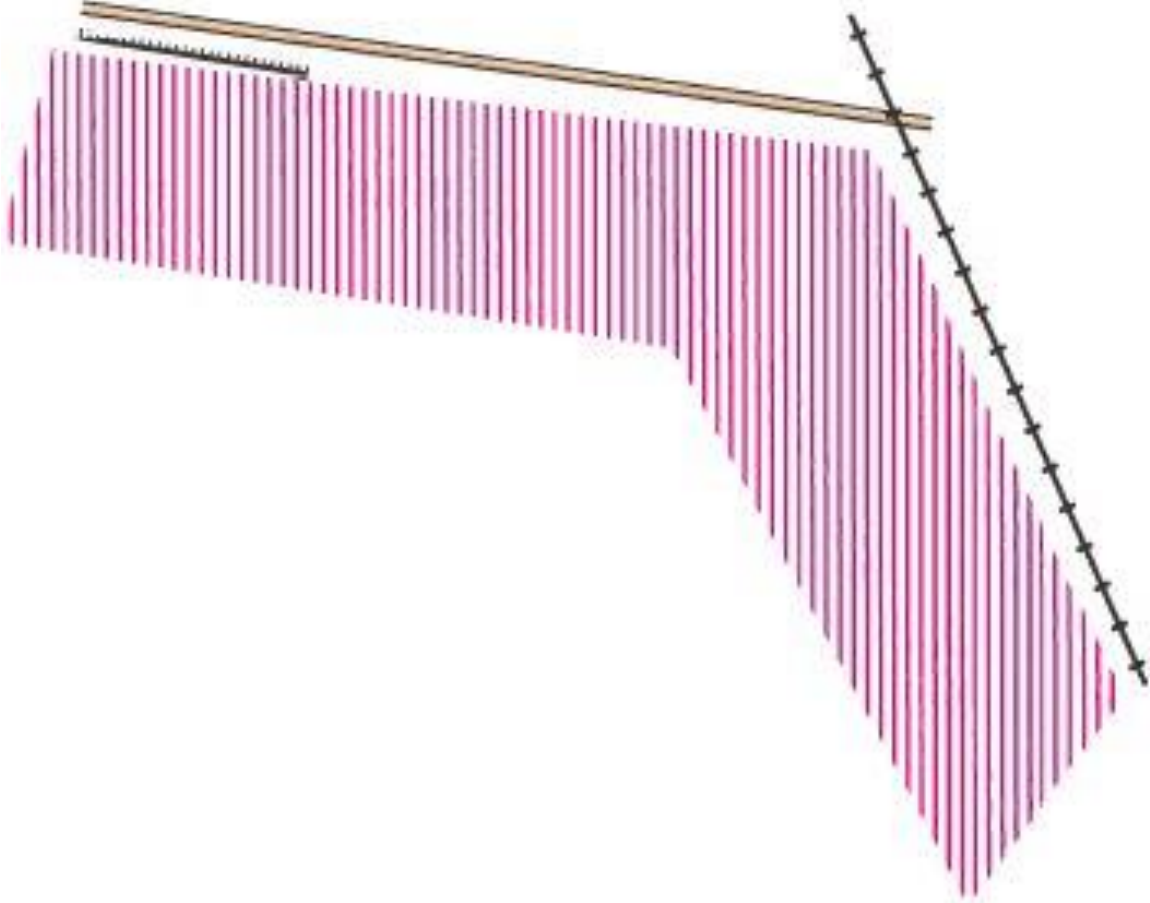
Praktiske eksempler VDG



Praktiske eksempler VDG



Praktiske eksempler VDG



Dyrkjøpte, men gode VDG-erfaringer i AOOK

- Store utfordringer i verneområder i Osloområdet i 2014
 - «Feil» verneforskrifter for nye områder: Vern etter Naturmangfoldloven i stedet for Markaloven -> Mye strengere
 - Negativ innvirkning av «bevistløst» terrengløp med store medieoppslag
 - «Håpløs» saksbehandling for o-løp i verneområde
- Erfaringer fra dialog med FMOA og NOA
 - Manglende kunnskap om VDG-avtalen (og at de var part)
 - Hurtig aksept for at avtalen er et godt grunnlag for samarbeid
 - Felles veikart for videre samarbeid
 - Samarbeidsprosjekt



VDG – Slik opplever AOOK status

- Få uheldige hendelser
- Dersom de skjer må vi kunne vise til at avtalen følges
- Manglende systematikk og dokumentasjon
- Det er ikke arbeidskrevende å informere og spørre kommunen og lokale avtalepartnere om synspunkter!
 - Dersom det oppstår uenighet kan kretsen bidra



VDG-status i AOOK

- Vi har nå et meget godt samarbeid med FMOA, et profesjonelt samarbeid med BYM og NOA, og klubbene rapporterer i stor grad at samarbeidet går bra. Enkelte unntak finnes, og AOOK ANL bistår ved behov.
- AOOK har i samarbeid OIK, DNT, Skiforeningen, NOTS og OOF fremmet endringsforslag for verneforskrifter, som nå synes å ha blitt «mal» i vårt område, men ikke ellers i Norge. Vi er derfor fornøyd med MDs vernebestemmelser for nye skogsområder i vårt område.



Anbefalinger

Til kretsene:

- Oppfordring: Vær aktive overfor andre VDG-parter og ta gjerne møte med «de vanskelige» for å fortelle og forklare om VDG-avtalen og hvordan o-aktivitet utøves.
- Sørg for å informere og påvirke klubbene til være beviste på sitt ansvar og sine rettigheter ihht VDG-avtalen. Oppfordre til å ha VDG-ansvarlig i alle klubber.
- Still krav til klubbene om å inkludere VDG-arbeidet i forbindelse med både kartarbeid og arrangement.

Til forbundet:

- Arrangørveileder bør suppleres med mer om VDG-arbeidet
-

