


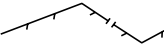
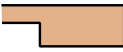




Karttegnene for nybegynnere

	Hovedvei		Vann
	Liten vei		Bekk
	Sti		Myr
	Bygning	v x o	Spesiell vanddetalj
·	Stein		Tett skog
-	Skrent	x o ·	Spesiell vegetasjonsdetalj
	Stup		Åpent område
	Steinmur		Vanlig skog
	Gjerde m/gjennomgang		Asfalt
	Kraftledning	·	Liten kolle
	Jernbane		Kolle
✦ τ	Tårn (høyt/lite)	∩	Liten grop
o x	Spesiell detalj		Høydekurver
			Forbudt område



VILT
VAKKERT
OG RÅTT

Norsk Orientering utgir øvelsesark for fri nedlasting via www.orientering.no
Materiell i Trygg i Naturen serien kan også kjøpes gjennom www.idrettsbutikken.no